

Teilzonenplan Chrummen

Mst. 1 : 2'500

30 Tage öffentlich aufgelegt vom
Von der Gemeindeversammlung an die Urnenabstimmung überwiesen
am
An der Urnenabstimmung vom angenommen.

Der Gemeindepräsident Der Gemeindegeschreiber

Vom Regierungsrat mit Beschluss Nr. / genehmigt
am









Der Landammann Der Staatsschreiber

350-81
8. November 2018

Grösse: 30/105 Gez.: aw Kontr.: PH
Plotfile: P:\350\Freienbach\81_Campus_Chrummen\frei_tzp_chrummen_plotfile.dwg

Verbindlicher Planinhalt




Bauzonen

-  WG3 Wohn- und Gewerbezone 3 Geschosse
-  W4 Wohnzone 4 Geschosse
-  W2 Wohnzone 2 Geschosse
-  SPE Zone für Sport und Erholung
-  G Gewerbezone
-  I1 Industriezone 1
-  Lärmvorbelastetes Gebiet
-  Mehrzweckgebäude, Turnhallen und Parkhäuser zulässig

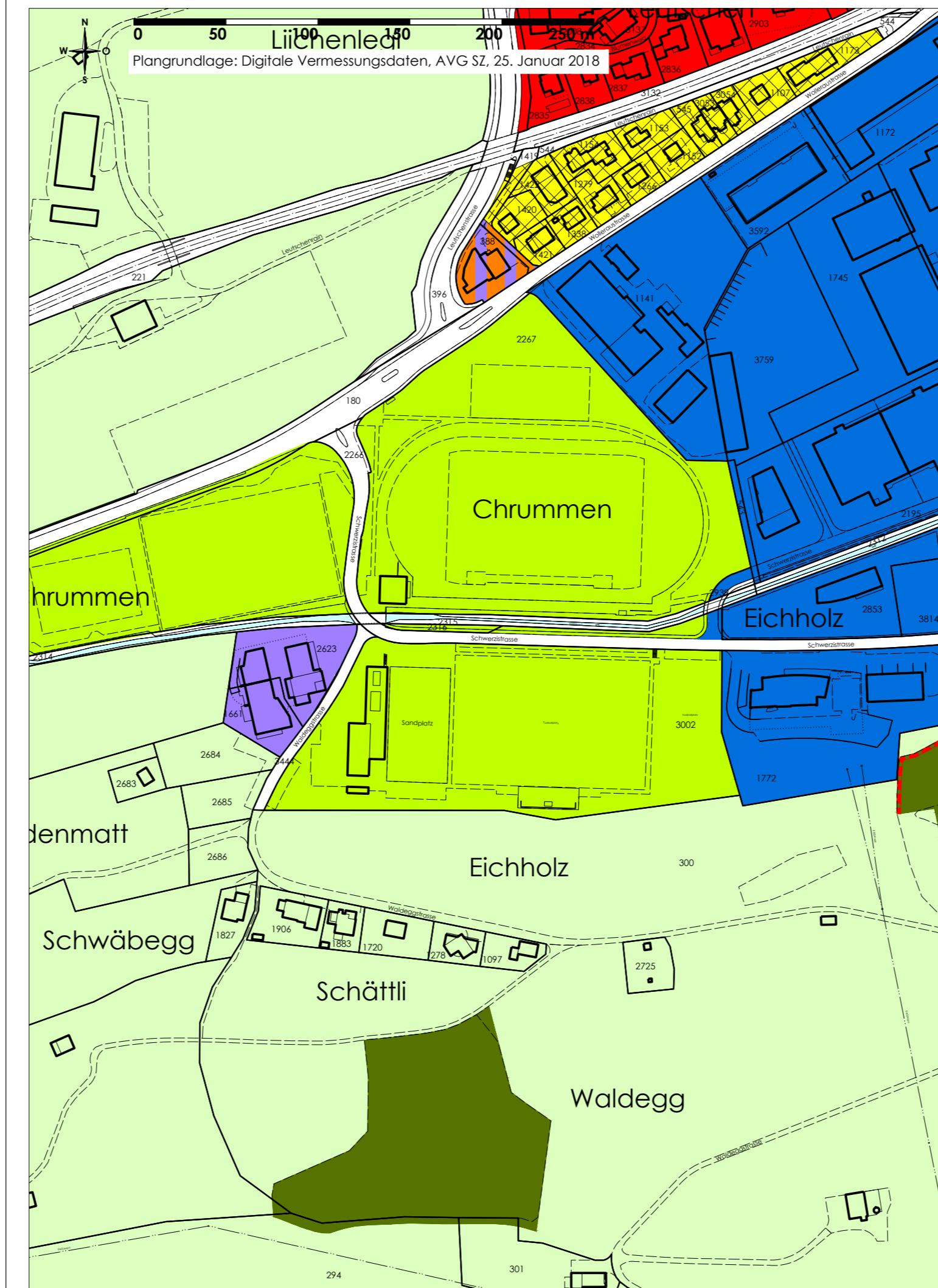
Nichtbauzonen

-  LW Landwirtschaftszone
-  UeG Übriges Gemeindegebiet

Orientierender Planinhalt

-  Wald
-  Waldfeststellung gemäss Art. 10 und 13 Bundesgesetz über den Wald
-  Gewässer

Rechtskräftiger Zonenplan Chrummen



Änderungen



Zonenplan mit Änderungen

